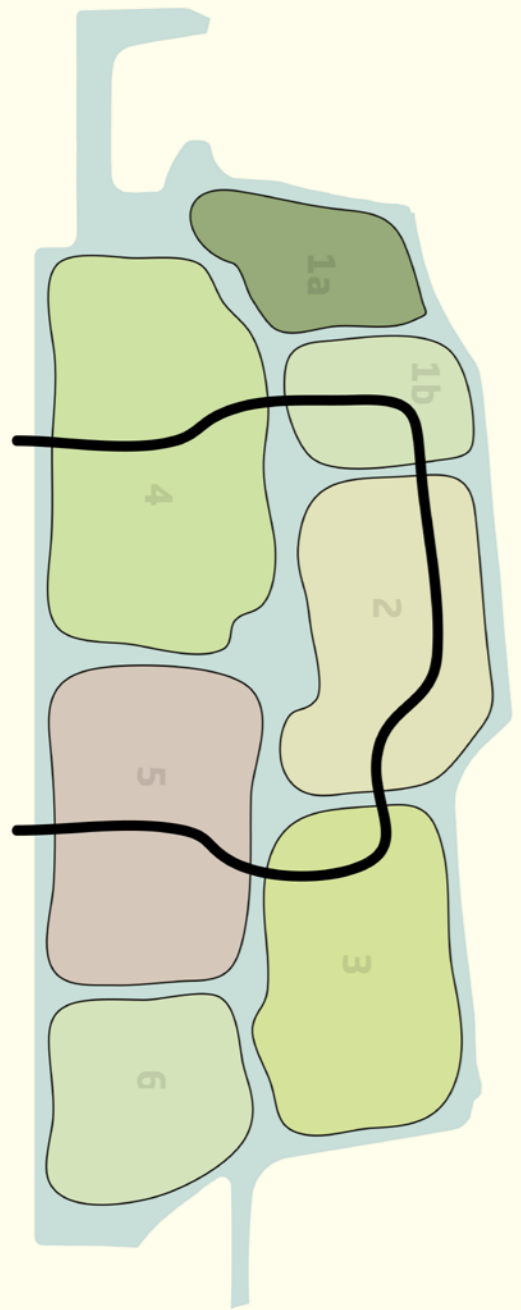


# WATERWEIDE

## EILANDENRIJK



7 herkenbare eilanden



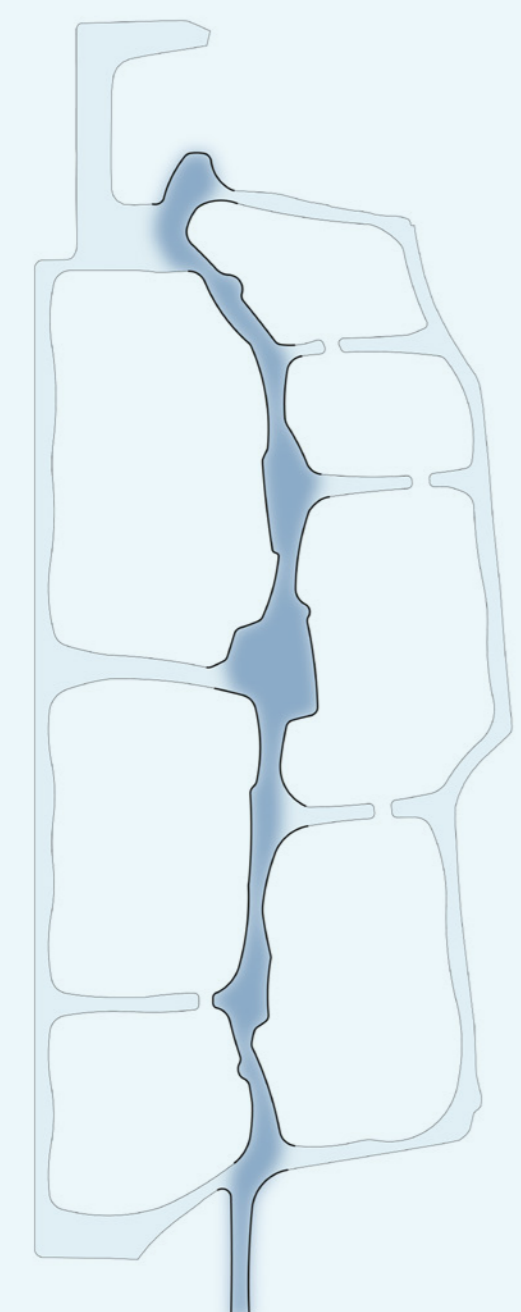
Inspiratie uit het landschap

De opzet van Waterweide is geïnspireerd op de historie van deze omgeving. Zoals het water vroeger de levensader van het bestaan vormde, krijgt ook het water nu weer een prominente rol. De basis van het plan bestaat uit **7 eilanden in een waterrijke omgeving**. Het grillige patroon van het oorspronkelijke landschap zie je terug in de vormtaal van de eilanden.



Inspiratie uit de geschiedenis - leven en werken op het water

## WATER



Centrale wateras



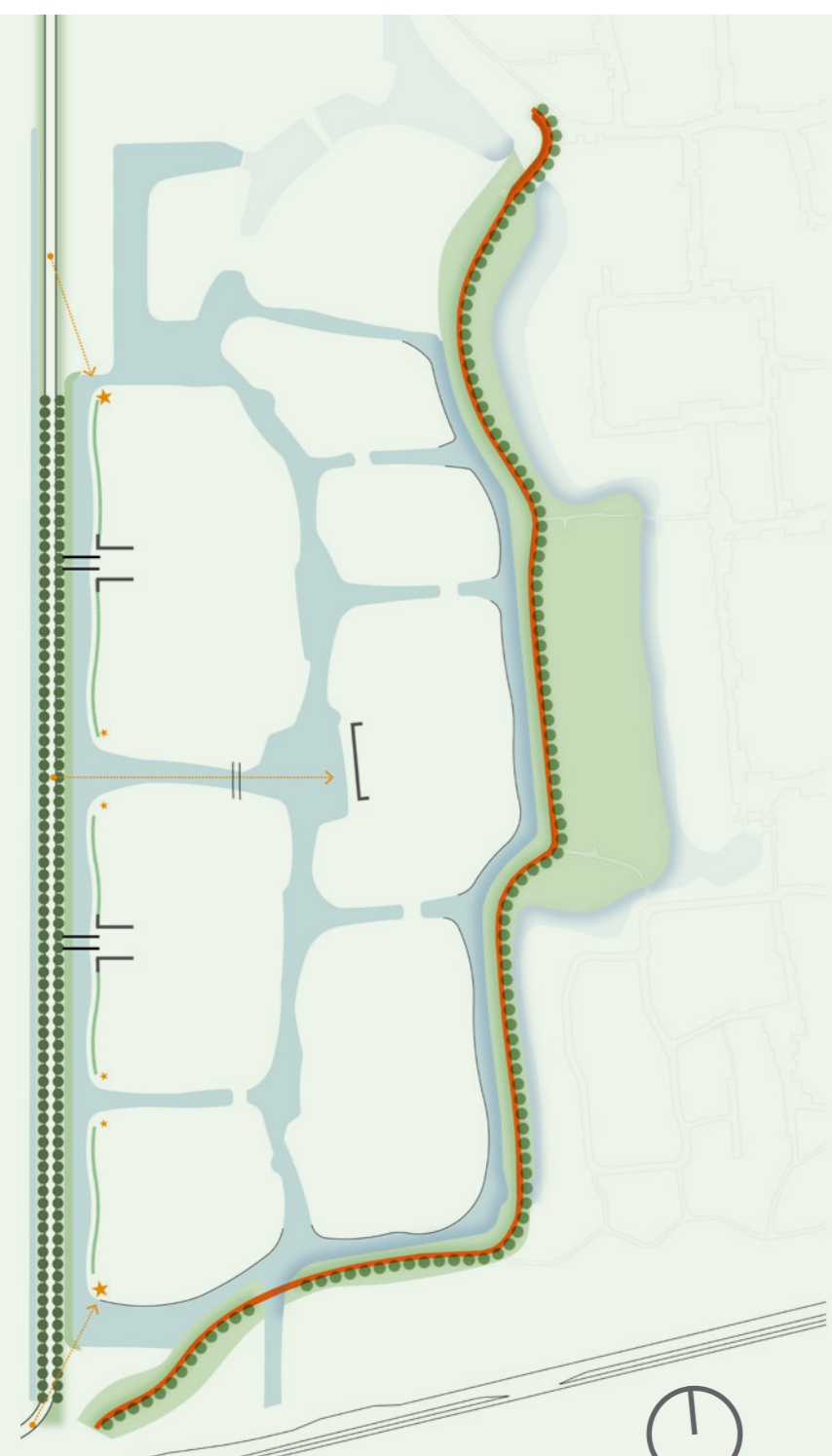
Referentiebeeld centrale wateras

Alle eilanden zijn **rondom bevaarbaar** en komen uit op de **centrale wateras**. De route langs de N506 wordt aangepast, zodat je in de toekomst vanuit Waterweide aangesloten bent op het waternetwerk van Stede Broec en tot in de haven van Enkhuizen kan varen.



Aansluiting aansluiting vaarwater met De Tocht

## LANDSCHAP



Raadhuislaan en Pad van Amiëns



Pad van Amiëns

Waterweide sluit aan op de groen- en verkeersstructuur. De **Raadhuislaan** aan de westzijde wordt een nieuwe, representatieve entree van Stede Broec. Het **Pad van Amiëns** is een groene buffer tussen Kloosterhof en Waterweide en wordt een volledig autovrije, doorgaande fietsroute.



Aansluiting groen- en infrastructuur op wijkniveau



# WATERWEIDE



## Masterplank kaart

-  laanstructuur
-  begeleidende bebouwing
-  brug
-  duiker
-  ruimtelijk accent (groen of bebouwing)
-  belangrijke zichtlijn
-  ecologische oever
-  inpassing achterkanten
-  openbare plek aan het water
-  minimale maatvoering watergang



# WATERWEIDE

## ZICHT VANAF DE RAADHUISLAAN



## ZICHT VANAF DE CENTRALE WATERAS

